

RÉGION DE BOURGOGNE - FRANCHE-COMTÉ
DÉPARTEMENT DE HAUTE-SAÔNE

COMMUNE DE LA MALACHÈRE


Source du Petit Bié

Procédure réglementaire de protection des captages d'eau destinés
à la consommation humaine

DOSSIER D'ENQUÊTE PUBLIQUE

PIÈCE N°9 : DOCUMENT PARCELLAIRE

- ✓ Etat parcellaire des Périmètres de Protection Immédiate et Rapprochée
- ✓ Plan de situation des Périmètres de Protection
- ✓ Délimitation des Périmètres de Protection sur le plan parcellaire

 CABINET REILÉ Etudes Conseils Aménagements 7 rue Paul Dubourg - 25 720 Beure Tel : 03.81.51.89.76 Fax : 03.81.51.27.11 www.cabinet-reile.fr	<i>COMMUNE DE LA MALACHÈRE - Protection de la ressource en eau potable</i>			
	Phase	Date	Version	Chargé d'études
	Enquête Publique	17/05/2017	1. Provisoire	Julien Girardot <i>Julien.girardot@cabinetreile.fr</i>
		29/12/2021	2. Définitive	
		16/03/2023	3. Définitive	
03/03/2024		4. Définitive		

COMMUNE DE LA MALACHÈRE - Source du Petit Bié												
Etat parcellaire du PERIMETRE DE PROTECTION IMMEDIATE (PPI) – Inventaire des propriétaires												
Commune	Lieu-dit	Parcelles cadastrales	Contenance	Surface en PPI	Reliquat	P	U	NP	I	PROPRIETAIRE	Adresse	Commune
LA MALACHÈRE	Petit Bié	ZB 91	5 ca	5 ca	0	x				Commune de LA MALACHÈRE	Mairie - 42 grande rue	70190 LA MALACHÈRE
	Valechery	ZB 95	5 a 04 ca	5 a 04 ca	0	x				Commune de LA MALACHÈRE	Mairie - 42 grande rue	70190 LA MALACHÈRE
	Petit Bié	ZB 97	5 a 76 ca	5 a 76 ca	0	x				Commune de LA MALACHÈRE	Mairie - 42 grande rue	70190 LA MALACHÈRE

<i>P : propriétaire</i> <i>U : usufruitier</i> <i>NP : nu-propriétaire</i> <i>I : indivision</i>	<i>ha : hectares a : ares ca : centiares</i>
---	--

COMMUNE DE LA MALACHÈRE - Source du Petit Bié												
Etat parcellaire du PERIMETRE DE PROTECTION RAPPROCHEE - PARTIE A (PPR-A) – Inventaire des propriétaires (1/2)												
Commune	Lieu-dit	Parcelles cadastrales	Surface	P	U	NP	I	PROPRIETAIRE				
								Nom, prénom	épouse	Adresse	Commune	
LA MALACHÈRE	Rue du Clou	A 913	1 ha 44 a 67 ca	x				MARICHAL Joëlle	FOUGEROUX	9 rue de la Combe Sectia	70000 QUINCEY	
		A 916	64 a 01 ca	x				PETITJEAN Sylvie	NOEL	6 rue du Clou	70190 LA MALACHÈRE	
		A 917	10 a 50 ca	x				PETITJEAN Sylvie	NOEL	6 rue du Clou	70190 LA MALACHÈRE	
		A 918	4 a 31 ca	x			x	FAUCHEZ Michel		11 rue du Clou	70190 LA MALACHÈRE	
					x			DONNET Christiane	FAUCHEZ	11 rue du Clou	70190 LA MALACHÈRE	
	Petit Bois de Quenoche et Combe Costille	A 1223	1 ha 26 a 10 ca			x		x	GARNERET Georges		19 route de Besançon	70190 QUENOCHÉ
						x		x	PETITJEAN Madeleine	GARNERET	19 route de Besançon	70190 QUENOCHÉ
							x		GARNERET Jean Marie		38 rue Edouard Herriot	25000 BESANÇON
	Le Brûleux	A 1257	3 ha 72 a 80 ca	x				Commune de LA MALACHÈRE		Mairie – 42 grande rue	70190 LA MALACHÈRE	
		A 1279	1 a 88 ca	x				Commune de LA MALACHÈRE		Mairie – 42 grande rue	70190 LA MALACHÈRE	
	Rue du Clou	A 1371	77 a 01 ca	x			x	FAUCHEZ Michel		11 rue du Clou	70190 LA MALACHÈRE	
				x			x	DONNET Christiane	FAUCHEZ	11 rue du Clou	70190 LA MALACHÈRE	
				x			x	FAUCHEZ Michel		11 rue du Clou	70190 LA MALACHÈRE	
				x			x	DONNET Christiane	FAUCHEZ	11 rue du Clou	70190 LA MALACHÈRE	
				x			x	FAUCHEZ Michel		11 rue du Clou	70190 LA MALACHÈRE	
				x			x	DONNET Christiane	FAUCHEZ	11 rue du Clou	70190 LA MALACHÈRE	
				x			x	FAUCHEZ Michel		11 rue du Clou	70190 LA MALACHÈRE	
	A 1374	90 ca	x			x	DONNET Christiane	FAUCHEZ	11 rue du Clou	70190 LA MALACHÈRE		
			x			x	DONNET Christiane	FAUCHEZ	11 rue du Clou	70190 LA MALACHÈRE		
	Petit Bié	ZB 1	38 a 90 ca	x				CHAUSSALET Marie Jeanne		Chez Gilbert Torche Chemin du Devin 47 D	1012 LAUSANNE Suisse	
				x				GARNERET Christian André		63 grande rue	70190 LA MALACHÈRE	
		ZB 64	2 ha 44 a 56 ca		x		x	GARNERET Georges		19 route de Besançon	70190 QUENOCHÉ	
					x		x	PETITJEAN Madeleine	GARNERET	19 route de Besançon	70190 QUENOCHÉ	
						x	GARNERET Jean Marie		38 rue Edouard Herriot	25000 BESANÇON		
	8 rue du Bois du Brûleux	ZB 71	40 a 92 ca	x			x	CHEVASSUT Patrick		8 rue du Bois du Brûleux	70190 LA MALACHÈRE	
				x			x	BILLOD Christine	CHEVASSUT	8 rue du Bois du Brûleux	70190 LA MALACHÈRE	
	4 rue du Bois du Brûleux	ZB 83	8 a 13 ca		x			CHAUSSALET Pierrette	GOUDIARD	4 rue du Bois du Brûleux	70190 LA MALACHÈRE	
							x	GOUDIARD Catherine	ADRIET	Gendarmerie BP 4 Rue Jean Noël Olimé	97139 LES ABYMES	
	2 rue du Bois du Brûleux	ZB 84	16 a 87 ca	x				GOUDIARD Sylvie	ALBRECHT	2 rue du Bois du Brûleux	70190 LA MALACHÈRE	
	Petit Bié	ZB 86	5 a 96 ca	x				État – Service France Domaine Gestionnaire : Préfecture de Haute-Saône		8 place Pierre Renet - BP 399	70014 VESOUL cedex	
								GARNERET Christian André		63 grande rue	70190 LA MALACHÈRE	
								Commune de LA MALACHÈRE		Mairie – 42 grande rue	70190 LA MALACHÈRE	
ZB 92	5 a 15 ca	x				PETITJEAN Daniel		56 grande rue	70190 LA MALACHÈRE			
				x		PETITJEAN Monique	DELALOYE	Nouvelle avenue 22	1907 SAXON Suisse			
Valechery	ZB 96	4 ha 76 a 56 ca				x						

P : propriétaire U : usfruitier NP : nu-propriétaire I : indivision	ha : hectares a : ares ca : centiares
--	---------------------------------------

COMMUNE DE LA MALACHÈRE - Source du Petit Bié										
Etat parcellaire du PERIMETRE DE PROTECTION RAPPROCHEE - PARTIE A (PPR-A) – Inventaire des propriétaires (2/2)										
Commune	Lieu-dit	Parcelles cadastrales	Surface	P	U	NP	I	PROPRIETAIRE		Commune
								Nom, prénom	épouse	
LA MALACHÈRE	1 rue de Quenoche	ZB 110	13 a 79 ca	x			x	SIGRE Eric		70190 LA MALACHÈRE
				x			x	BADER Sonia		70190 LA MALACHÈRE
	6 rue du Bois du Brûleux	ZB 111	31 a 92 ca		x			CHAUSSALET Christine		25410 SAINT VIT
						x		REMY Clément Sylvain Jean		70190 LA MALACHÈRE
	Petit Bié	ZB 136	1 ha 36 a 34 ca	x			x	MARTIN Gilberte		89000 AUXERRE
				x			x	CHAUSSALET Sylvie		89000 AUXERRE
				x			x	CHAUSSALET Catherine		89290 VENOY
		ZB 140	10 a 37 ca	x			x	MARTIN Gilberte		89000 AUXERRE
				x			x	CHAUSSALET Sylvie		89000 AUXERRE
				x			x	CHAUSSALET Catherine		89290 VENOY
				Commune de LA MALACHÈRE		Mairie – 42 grande rue		70190 LA MALACHÈRE		
		ZB 139	22 ca	x						
		ZB 141	24 ca	x						
		ZB 142	7 a 00 ca	x				GUERRINGUE Blandine		25000 BESANÇON
	ZB 143	3 a 85 ca	x			x	MARTIN Gilberte		89000 AUXERRE	
			x			x	CHAUSSALET Sylvie		89000 AUXERRE	
			x			x	CHAUSSALET Catherine		89290 VENOY	
	3 rue du Clou	ZB 144	7 a 00 ca	x			x	GIBON Cyrille		70300 SAINT SAUVEUR
				x			x	PERIS Annabelle		70300 SAINT SAUVEUR
	Petit Bié	ZB 145	3 a 33 ca	x			x	MARTIN Gilberte		89000 AUXERRE
x						x	CHAUSSALET Sylvie		89000 AUXERRE	
x						x	CHAUSSALET Catherine		89290 VENOY	
QUENOCHÈRE	Au Soiteu du Bois	D 259	19 a 23 ca	x			GARNERET Christian André		70190 LA MALACHÈRE	
		D 260	27 a 68 ca	x			MARICHAL Claude Jean Pierre		70190 LA MALACHÈRE	
	Le Petit Bois	D 413	49 a 08 ca	x			MARICHAL Claude Jean Pierre		70190 LA MALACHÈRE	
		D 414	47 a 10 ca	x			MARICHAL Claude Jean Pierre		70190 LA MALACHÈRE	

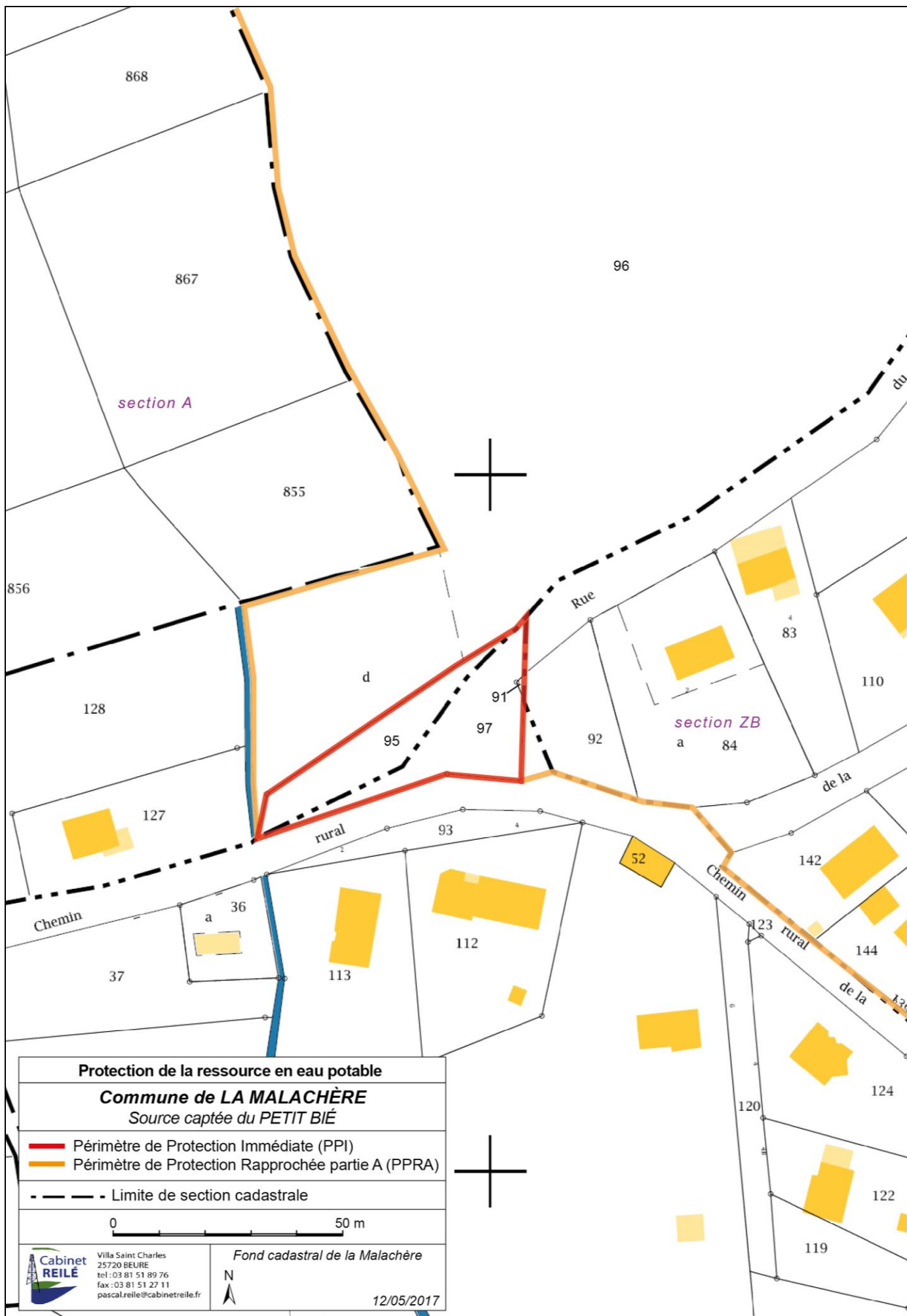
P : propriétaire U : usufruitier NP : nu-propriétaire I : indivision	ha : hectares a : ares ca : centiares
---	---------------------------------------

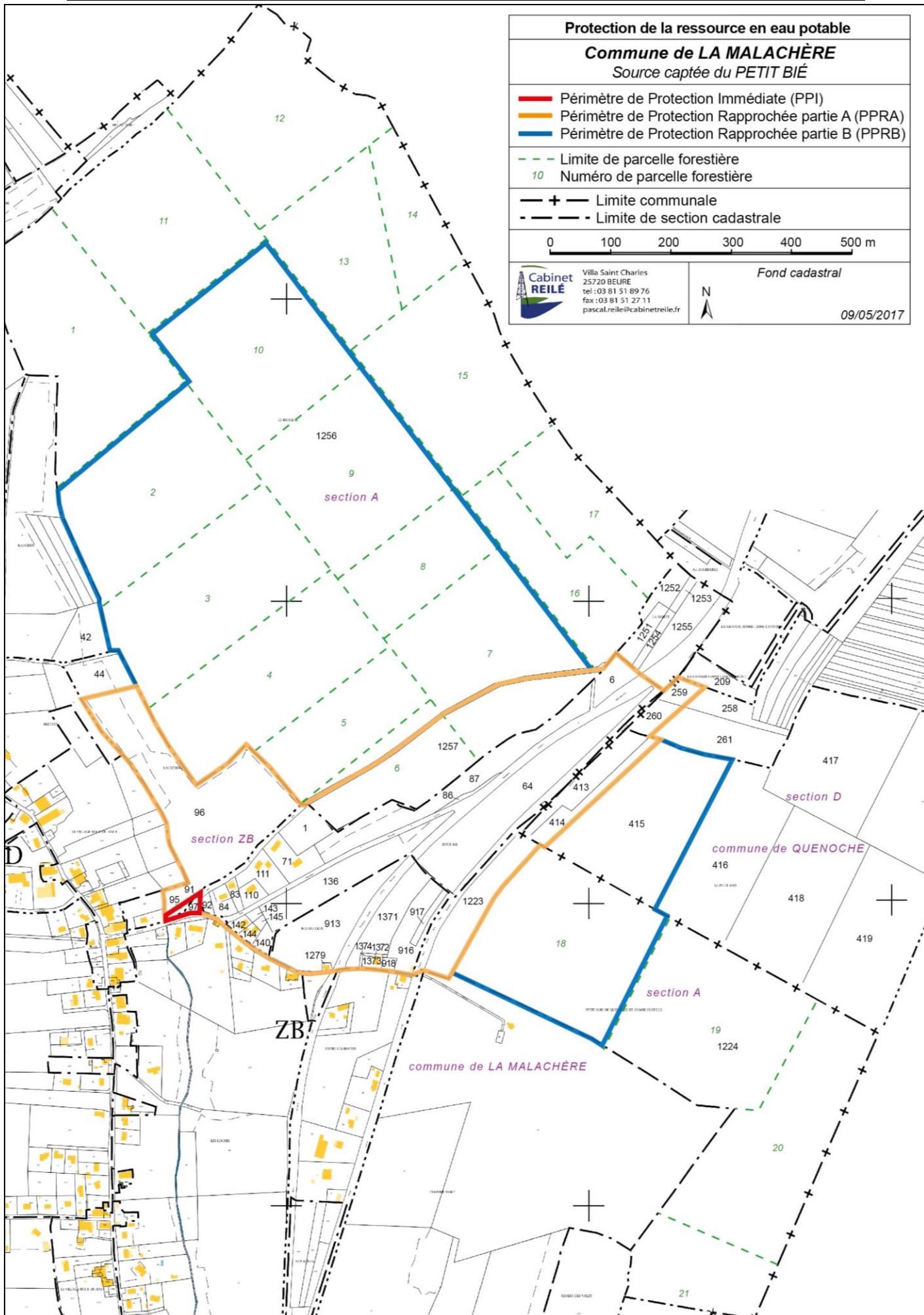
COMMUNE DE LA MALACHÈRE - Source du Petit Bié						
Etat parcellaire du PERIMETRE DE PROTECTION RAPPROCHEE - PARTIE B (PPR-B) – Inventaire des propriétaires						
Commune	Lieu-dit	Parcelles cadastrales	Surface	PROPRIETAIRE	Adresse	Commune
LA MALACHÈRE	Petit Bois de Quenoche et Combe Costille	A 1224 pp	22 ha 73 a 50 ca	Commune de LA MALACHÈRE	Mairie – 42 grande rue	70190 LA MALACHÈRE
	Le Brûleux	A 1256 pp	84 ha 00 a 50 ca	Commune de LA MALACHÈRE	Mairie – 42 grande rue	70190 LA MALACHÈRE
QUENOCHÉ	Le Petit Bois	D 415	3 ha 99 a 91 ca	Commune de QUENOCHÉ	Mairie – 17 grande rue	70190 QUENOCHÉ

ha : hectares a : ares ca : centiares
 pp : pour partie

COMMUNE DE LA MALACHÈRE - Source du Petit Bié							
Etat parcellaire du PERIMETRE DE PROTECTION RAPPROCHEE - PARTIE B (PPR-B) – Forêt communale de la Malachère							
Commune	Lieu-dit	Parcelles forestières	Contenance	Surface en PPR	PROPRIETAIRE	Adresse	Commune
LA MALACHÈRE	Petit Bois de Quenoche et Combe Costille	PF 18	6 ha 64 a 17 ca	6 ha 64 a 17 ca	Commune de LA MALACHÈRE	Mairie – 42 grande rue	70190 LA MALACHÈRE
		PF 2	6 ha 43 a 11 ca	6 ha 43 a 11 ca	Commune de LA MALACHÈRE	Mairie – 42 grande rue	70190 LA MALACHÈRE
	PF 3	6 ha 53 a 98 ca	6 ha 53 a 98 ca				
	PF 4	6 ha 11 a 30 ca	6 ha 11 a 30 ca				
	PF 5	3 ha 19 a 80 ca	3 ha 19 a 80 ca				
	PF 6	2 ha 63 a 02 ca	2 ha 63 a 02 ca				
	PF 7	6 ha 46 a 32 ca	6 ha 46 a 32 ca				
	PF 8	3 ha 09 a 42 ca	3 ha 09 a 42 ca				
	PF 9	6 ha 24 a 41 ca	6 ha 24 a 41 ca				
		Le Brûleux	PF 10	6 ha 66 a 62 ca	6 ha 66 a 62 ca		

pp : pour partie
 ha : hectares a : ares ca : centiares
 PF : parcelle forestière communale





Protection de la ressource en eau potable	
Commune de LA MALACHÈRE	
<i>Source captée du PETIT BIÉ</i>	
	Périimètre de Protection Immédiate (PPI)
	Périimètre de Protection Rapprochée partie A (PPRA)
	Périimètre de Protection Rapprochée partie B (PPRB)
	Limite de parcelle forestière
10	Numéro de parcelle forestière
	Limite communale
	Limite de section cadastrale
 Villa Saint Charles 25720 BEURE tel : 03 81 51 29 76 fax : 03 81 51 27 11 pascal.reile@cabinetreile.fr	Nord N Fond cadastral 09/05/2017

